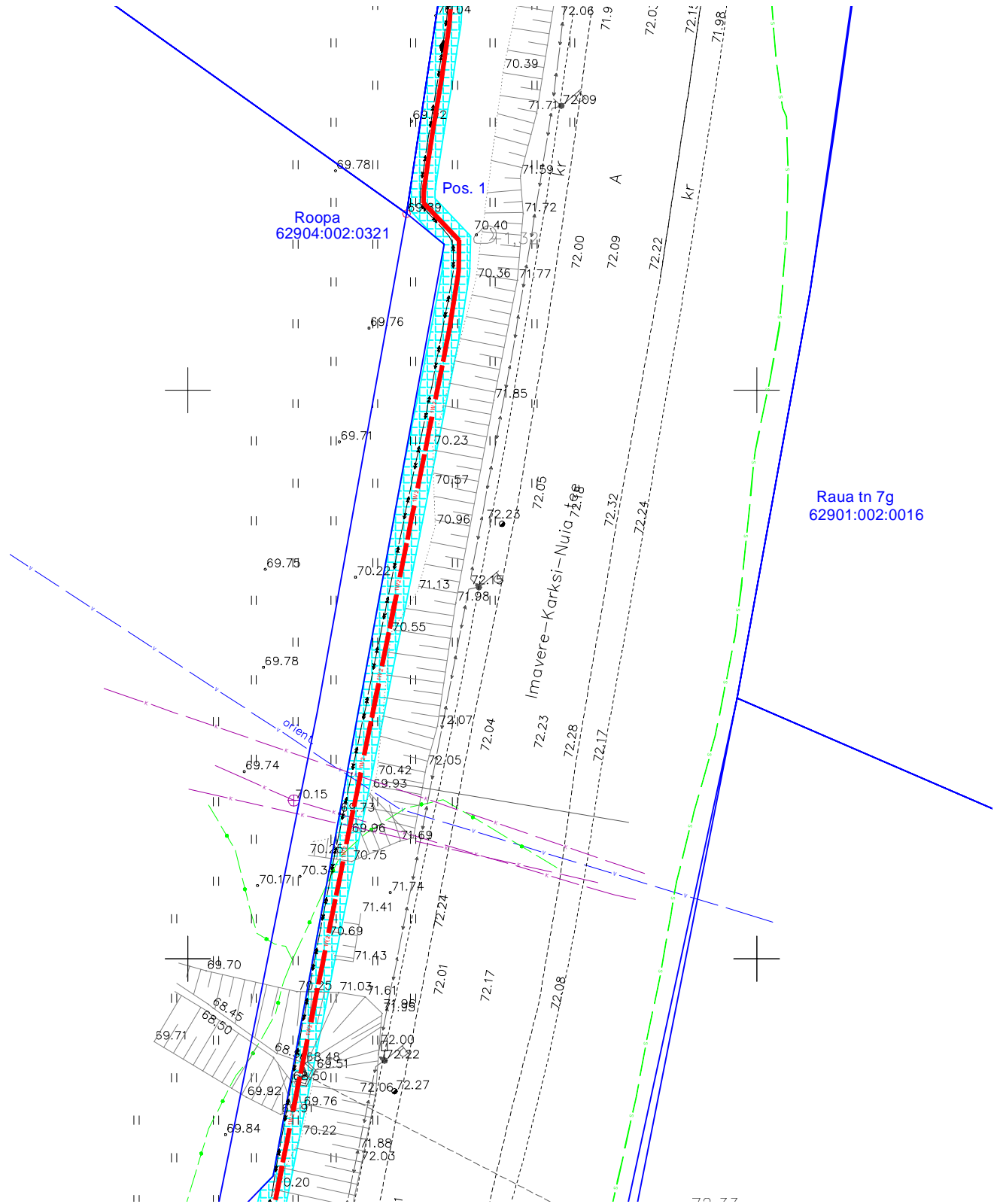





Isikliku kasutusõiguse ala plaan
 49 Imavere - Viljandi - Karksi-Nuia tee (62901:002:1572)
 Mustivere külas Viljandi vallas Viljandi maakonnas
 M 1:500; A4



Jrk. nr	IKÕ ala Pos nr	Kinnistu registriosade number	Katastriüksuse tunnus, nimi ja sihtotstarve	Asukoht riigitee suhtes	Ala pindala, m ²
1	Pos. 1	10268050	49 Imavere - Viljandi - Karksi-Nuia tee Transpordimaa	49 Imavere - Viljandi - Karksi-Nuia tee km. 48,48-49,24	1008
2	Pos. 2			49 Imavere - Viljandi - Karksi-Nuia tee km. 49,49-49,94	1094

 Kasutusõiguse ala [2102 m²]
 Proj. 15 kV maakaabelliin
 Katastriüksuse piir